

VALLÉE DE L'ISLE  
AGGLOMÉRATION DE PÉREUX

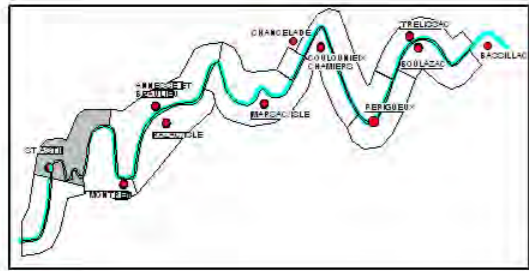
Commune de  
SAINT-ASTIER




PLAN DE PREVENTION DU RISQUE INONDATION

PLAN DE ZONAGE

PLANCHE I

Echelle 1 : 5 000



-  ZONE ROUGE : zones de risque très élevées et à risque très par principe non constructible.
-  ZONE BLEUE : zones de risque très élevées et à risque très par principe non constructible.
-  ZONE VERTE : zones de risque élevées et à risque par principe non constructible.





VALLÉE DE L'ISLE  
AGGLOMÉRATION DE PÉREUX

Commune de  
SAINT-ASTIER




PLAN DE PREVENTION DU RISQUE INONDATION

PLAN DE ZONAGE

PLANCHE 2

Echelle 1 : 5 000



-  ZONE ROUGE : sections de la zone verte exposées à un risque fort par principe inconstructible.
-  ZONE BLEUE : sections de la zone verte couvertes d'infrastructures et/ou d'ouvrages hydrauliques.
-  ZONE VERTE : champs d'inondation ou champs d'épanouissement des crues à préserver.

